








Witolda Wandurskiego

Uwaga: W miejscach oznaczonych ①—②  
Brak danych branżowych i możliwości pomiaru.  
Próba wykrycia aparaturą nie dała rezultatu.  
Proszę uważać przy pracach ziemnych.

SZKIC ORIENTACYJNY

## Legenda

### PROJEKTOWANE NAWIERZCHNIE

-  Nawierzchnia sportowa polipropylenowa boiska
-  Nawierzchnia poliuretanowa bieżni, skoczni i placu do gry w klasy
-  Nawierzchnia poliuretanowa remontowana placu zabaw
-  Nawierzchnia z piasku zeskokcni
-  Kostka betonowa. Obrzeże oddzielające nawierzchnię z piasku od trawnika zaprojektowano z palisady betonowej
-  Nawierzchnia asfaltowa do rozbiórki i wykonania trawników/chodników
-  Wejście do szkoły (udostępnione sanitariaty)
-  Projektowane ogrodzenie z paneli stalowych wys. 4 m
-  Remontowane trybuny
-  A-D Granica działek nr ewid. 57/2, 57/4, 57/5, 57/6
-  Istniejące budynki na rozpatrywanych działkach
-  SO- słup oświetleniowy
-  Projektowana instalacja elektryczna i oświetlenie boiska wg załączonego opracowania

Mapa zgodna z oryginałem mapy  
zawiejconowanej w Łódzkim Ośrodku Geodezji  
pod nr P.106.106 9 .2017 261  
z dnia 20 lutego 2017 roku

<b>JAKBUD</b>		Zakład Usług Budowlanych JAKBUD 97-300 Piotrków Tryb. ul. Migdałowa 5 tel. (044) 732-60-60, 0 603 611 126
projekty budowlane		
Temat:	BUDOWA BOISKA WIELOFUNKCYJNEGO, MODERNIZACJA OGRODZENIA I TRYBUN ORAZ UTWORZENIE TERENU	Data: 04.2017
Adres:	ul. Standego 1, Łódź nr ewid. działki 57/2, 57/4, 57/5, obręb W30	Skala 1:500
Inwestor:	Szkoła Podstawowa nr 193, im. Krzysztofa Kamila Baczyńskiego ul. Standego 1, 93-221 Łódź	Nr rys. z1
Rysunek:	Zagospodarowanie działki	Branża Arch.
Projektant:	mgr inż. arch. Anna Rogut	Nr 4R-477/LOIA/06

5735450,00  
6603550,00

